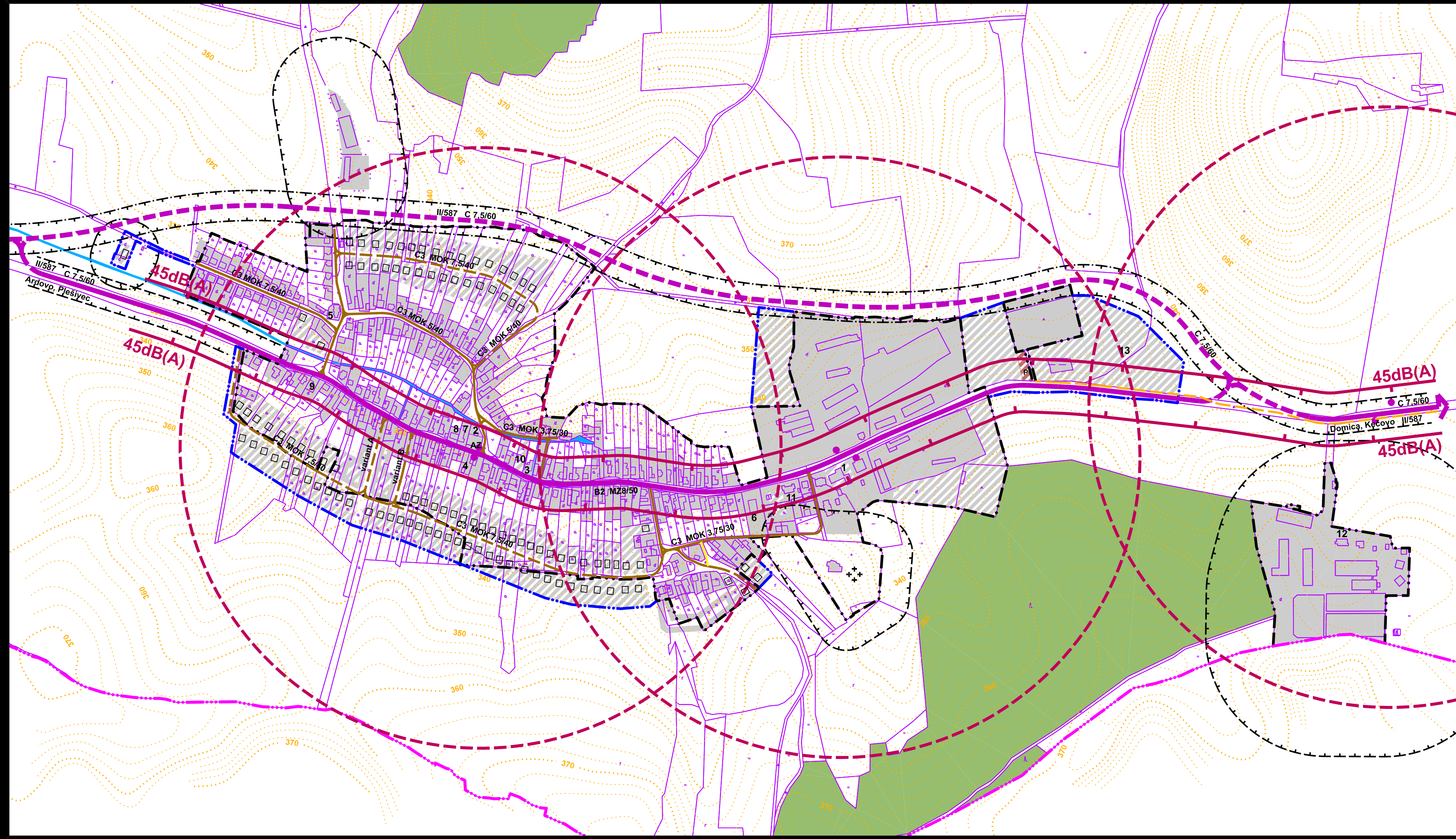


# DLHÁ VES

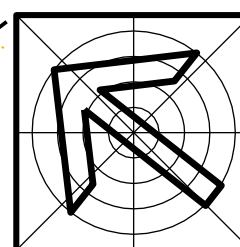
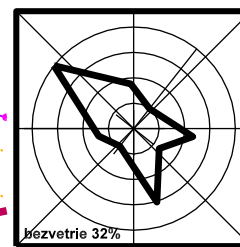



stav	návrh	stav	návrh
hranica katastrálneho územia	hranica zastavaného územia k 1.1.1990	hranica katastrálneho územia	hranica zastavaného územia k 1.1.1990
hranica skutočne zastavaného územia	hranica skutočne zastavaného územia		
plochy zástavby	plochy zástavby		izochrón pešej dostupnosti autobusovej zastávky
cesta II. triedy, zberná komunikácia B2	cesta II. triedy, zberná komunikácia B2		plochy verejnej statickej dopravy
obslužná komunikácia funkčnej triedy C3	obslužná komunikácia funkčnej triedy C3		izofón ekvivalentnej hladiny hluku z dopravy
			ochranné pásmo
			vodné toky

- 1-Rekreačná ubytovňa, 2-Potraviny, Kultúrny dom, Knižnica, Klubovňa, 3-Požiarňa zbrojnica, 4-Hostinec, 5-Evanjelický kostol, 6-Základná škola 1.-4. ročník, 7-Materská škola, 8-Obecný úrad, Pošta, 9-Hostinec, Potraviny, cukráreň, 10-Vidiecké cezhraničné centrum, 11-Fitnesscentrum, Nájomné byty, Klub mládeže, 12-Penzión, 13-Kemping

územný plán bol schválený dňa: \_\_\_\_\_  
obecným zastupiteľstvom č.u.: \_\_\_\_\_

Eva Kankulová  
starostka obce



obsah výkresu **NÁVRH VEREJNÉHO DOPRAVNÉHO VYBAVENIA** mierka **1:5 000**

název dokumentácie **Urbanistická štúdia obce Dlhá Ves**  
**Spoločný územný plán obcí ARDOVO, DLHÁ VES, KEČOVO**  
 obstarávateľ **Združenie obcí DOMICKÉ ŠKRAPY**  
 zastupené **Obecným úradom v Dilhej Vsi**

hlavný riešiteľ / autor	Ing. arch. Dušan MAREK	číslo výkresu	
hlavný inžinier projektu	Ing. arch. Dušan MAREK		
zodpovedný projektant	Ing. Milan KOLESÁR		
vypracoval			
kreslil	J. MAREK, D. MAREK	kontroloval	Ing. arch. Anna MAREKOVÁ
druh projektu	územnoplánovacia dokumentácia		číslo sady
číslo zákazky	200602	formát	4xA4
archívne číslo	upg 200602	dátum	august 2008

**5b**

architektonické štúdio



040 23 Košice  
Starozagorská ul.11  
tel.: 055 / 644 09 21  
0905 892 932