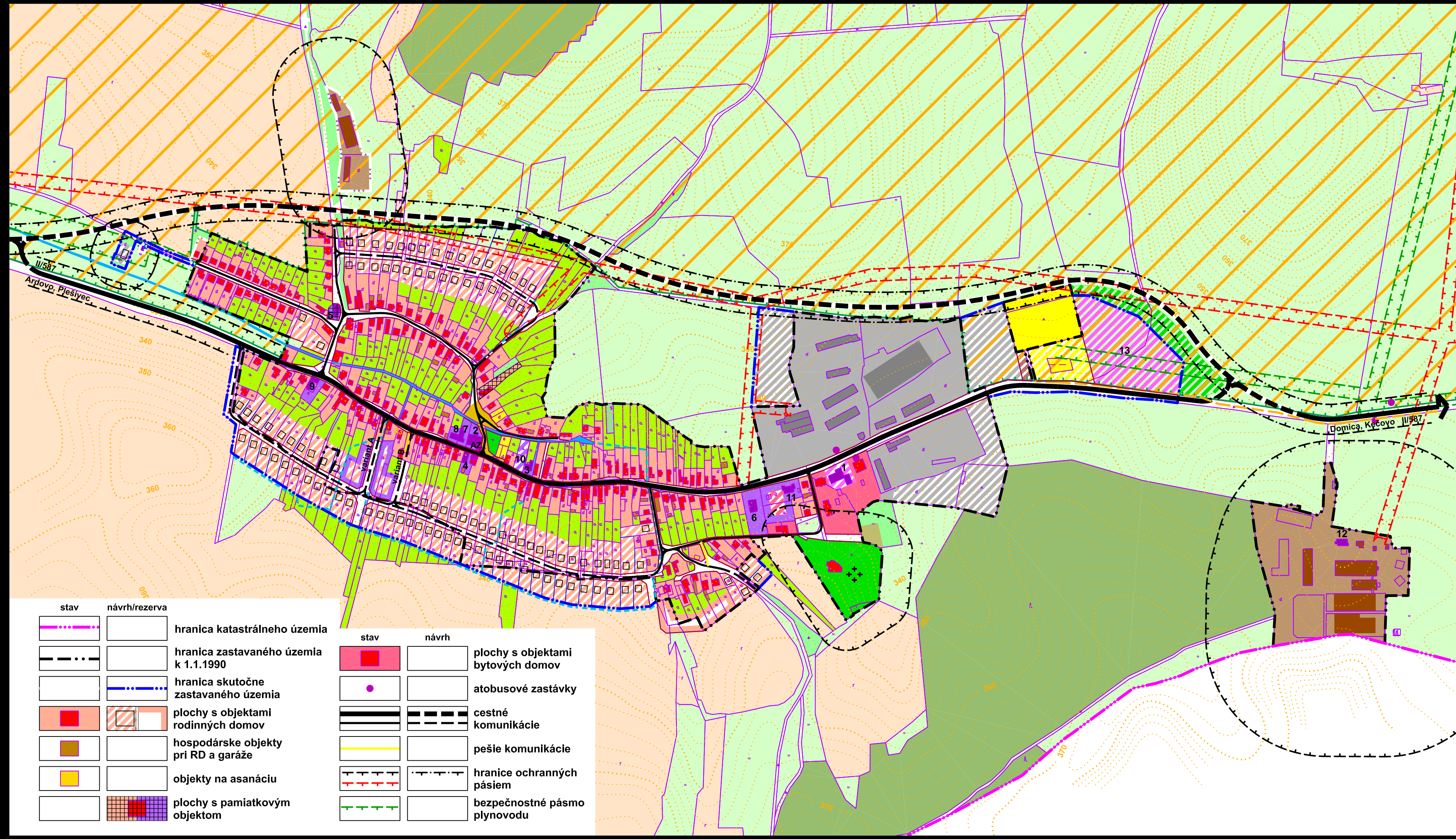


# DLHÁ VES

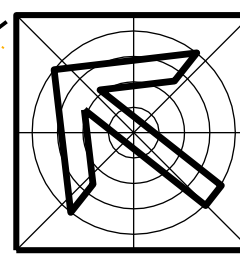
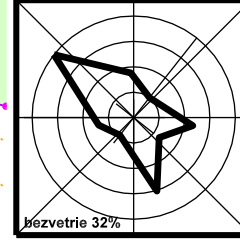
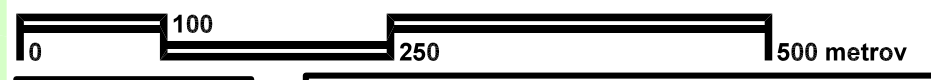



stav	návrh	stav	návrh

1-Rekreačná ubytovňa, 2-Potraviny, Kultúrny dom, Knižnica, Klubovňa, 3-Požiarňa zbrojnica, 4-Hostinec, 5-Evanjelický kostol, 6-Základná škola 1.-4. ročník, 7-Materská škola, 8-Obecný úrad, Pošta, 9-Hostinec, Potraviny, cukráreň, 10-Vidiecké cezhraničné centrum, 11-Fitnesscentrum, Nájomné byty, Klub mládeže, 12-Penzión, 13-Kemping

územný plán bol schválený dňa: \_\_\_\_\_  
obecným zastupiteľstvom č.u.: \_\_\_\_\_

Eva Kankulová  
starostka obce

stav	návrh/rezerva	stav	návrh


obsah výkresu	<b>KOMPLEXNÝ URBANISTICKÝ NÁVRH ZASTAVANÉHO ÚZEMIA</b>	mierka	<b>1:5 000</b>
názov dokumentácie	<b>Urbanistická štúdia obce Dlhá Ves</b>		
	<b>Spoločný územný plán obcí ARDOVO, DLHÁ VES, KEČOVO</b>		
obstarávateľ	Združenie obcí DOMICKÉ ŠKRAPY zastupené Obecným úradom v Dlhej Vsi		
číslo výkresu			<b>4b</b>
hlavný riešiteľ / autor	Ing. arch. Dušan MAREK	kontroloval	Ing. arch. Anna MAREKOVÁ
hlavný inžinier projektu	Ing. arch. Dušan MAREK		
zodpovedný projektant	Ing. arch. Dušan MAREK, Ing. Ladislav PAŽÁK		
vypracoval	Ing. arch. Dušan MAREK		
kreslil	J. MAREK, D. MAREK		
druh projektu	územnoplánovacia dokumentácia	formát	4xA4
číslo zákazky	200602	dátum	august 2008
archívne číslo	upg 200602		