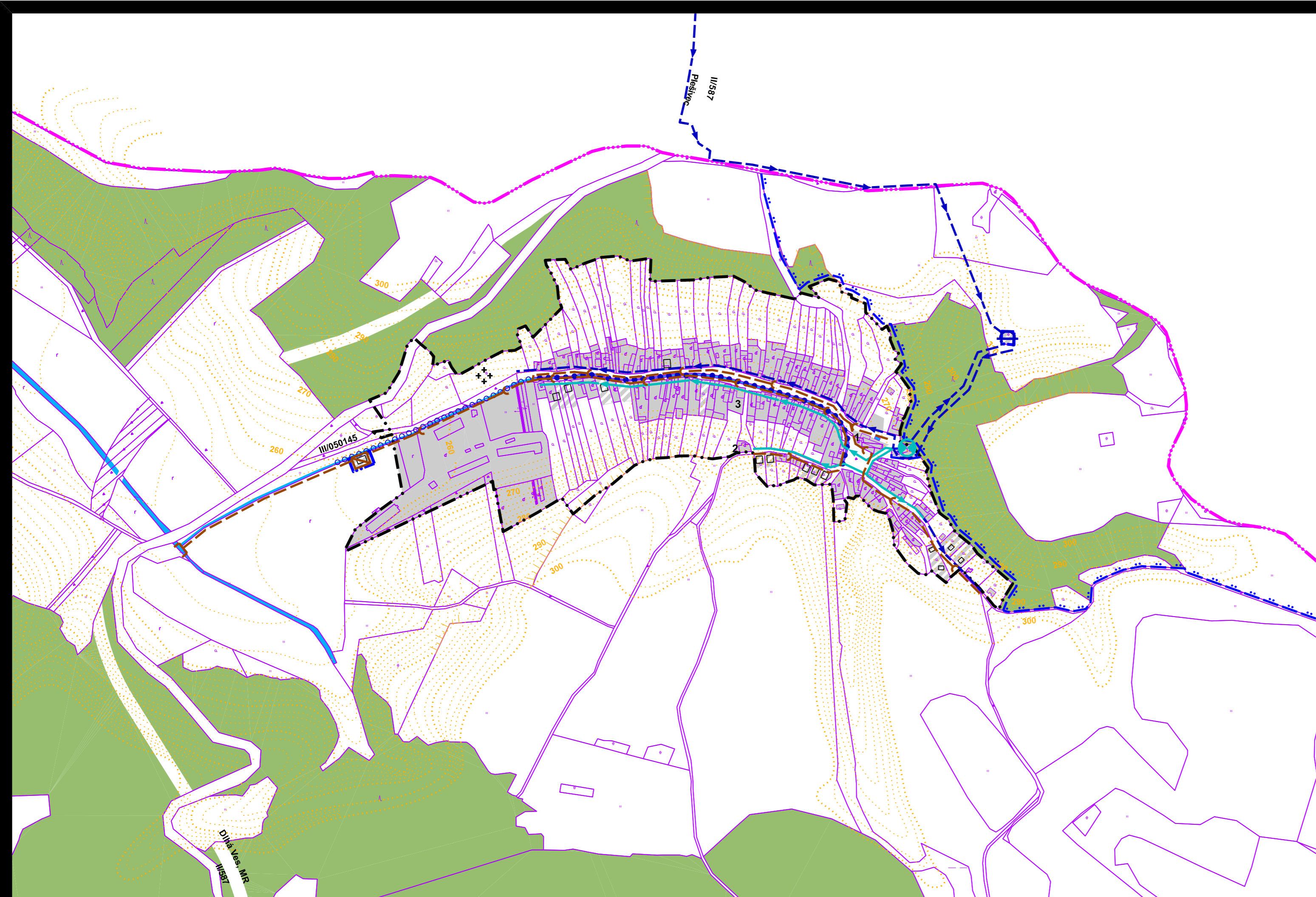



# ARDOVO



stav	návrh	stav	návrh
hranica katastrálneho územia		splašková kanalizácia	
hranica zastavaného územia k 1.1.1990		vyústenie do recipientu	
hranica skutočne zastavaného územia		čistička odpadových vôd	
plochy zástavby		vodné toky	
jestvujúci vodovod na rekonštrukciu		regulované vodné toky	
vodovod gravitačný			
výtlačný vodovod			
čerpacia stanica vodovodu na rekonštrukciu			
vodojem			
PHO I.st. vodného zdroja			
PHO II.st. vodného zdroja			

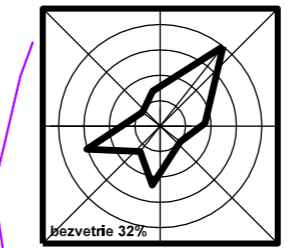
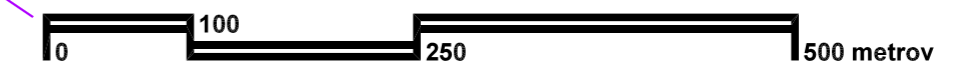
1-Obecný úrad, 2-Kostol, 3-Obchod  
 územný plán bol schválený  
 obecným zastupiteľstvom č.u.:

Juraj Kohári  
 starosta obce



projekt je spolufinancovaný Európskou úniou

1 ha



obsah výkresu **NÁVRH VEREJNÉHO TECHNICKÉHO VYBAVENIA vodné hospodárstvo** mierka **1:5 000**

názov dokumentácie **Urbanistická štúdia obce Ardovo Spoločný územný plán obcí ARDOVO, DLHÁ VES, KEČOVO**  
 obstarávateľ **Združenie obcí DOMICKÉ ŠKRAPY** zastupené Obecným úradom v Dlhej Vsi

hlavný riešiteľ / autor	Ing. arch. Dušan MAREK	číslo výkresu	
hlavný inžinier projektu	Ing. arch. Dušan MAREK		
zodpovedný projektant	Ing. Ladislav PAŽÁK		
vypracoval			
kreslil	J. MAREK, D. MAREK		
druh projektu	územnoplánovacia dokumentácia	číslo sady	
číslo zákazky	200602	formát	3xA4
archívne číslo	upg 200602	dátum	august 2008

**6a**

architektonické štúdio



040 23 Košice  
 Starozagorská ul.11  
 tel.: 055 / 644 09 21  
 0905 892 932