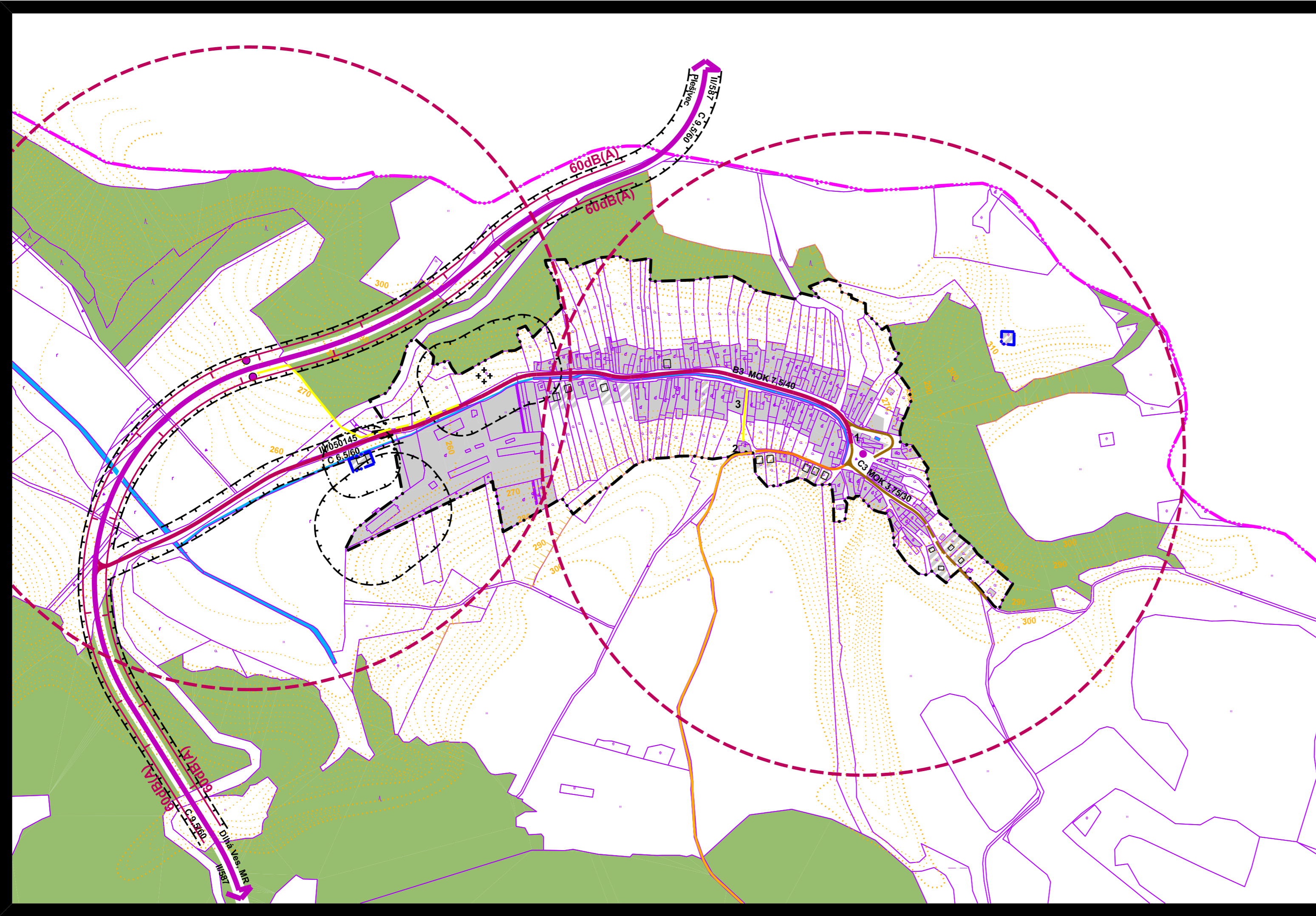



ARDOVO



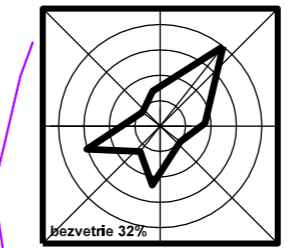
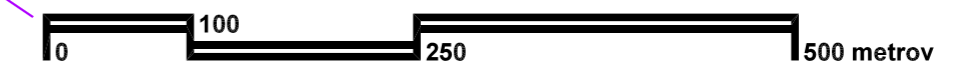
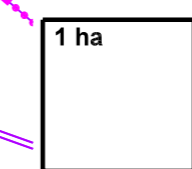
stav	návrh	stav	návrh
hranica katastrálneho územia	hranica zastavaného územia k 1.1.1990	jestvujúca obslužná komunikácia na rekonštrukciu	samostatný peší chodník v zastavanom území
hranica skutočne zastavaného územia	plochy zástavby		autobusová zástavka / autobusová zástavka s níkou
			izochrón pešej dostupnosti autobusovej zástavky
	cesta II. triedy, zberná komunikácia B2		ochranné pásmo
	cesta III. triedy, zberná komunikácia B3		vodné toky
	obslužná komunikácia funkčnej triedy C3		

1-Obecný úrad, 2-Kostol, 3-Obchod
 územný plán bol schválený
 obecným zastupiteľstvom č.u.:

Juraj Kohári
 starosta obce



projekt je spolufinancovaný Európskou úniou



obsah výkresu	NÁVRH VEREJNÉHO DOPRAVNÉHO VYBAVENIA	mierka	1:5 000
---------------	---	--------	----------------

názov dokumentácie **Urbanistická štúdia obce Ardovo**
Spoločný územný plán obcí ARDOVO, DLHÁ VES, KEČOVO
 obstarávateľ Zdrúženie obcí DOMICKÉ ŠKRAPY
 zastupené Obecným úradom v Dlhej Vsi

hlavný riešiteľ / autor	Ing. arch. Dušan MAREK	číslo výkresu	5a
hlavný inžinier projektu	Ing. arch. Dušan MAREK	číslo sady	
zodpovedný projektant	Ing. Milan KOLESÁR		
vypracoval			
kreslil	J. MAREK, D. MAREK		
druh projektu	územnoplánovacia dokumentácia		
číslo zákazky	200602	formát	3xA4
archívne číslo	upg 200602	dátum	august 2008

architektonické štúdio



040 23 Košice
 Starozagorská ul.11
 tel.: 055 / 644 09 21
 0905 892 932