

# KEČOVO

## Funkčné záväzné regulatívy:

stav	návrh	
		plochy rodinných domov
		plochy rekreačných domčekov
		plochy bytových domov
		plochy občianskej vybavenosti
		plochy rekreačnej vybavenosti
		plochy výroby, skladov a zariadení technickej infraštruktúry
		plochy poľnohospodárskej výroby

## Liniové a bodové regulatívy:

stav	návrh	
		hranica katastrálneho územia
		hranica zastavaného územia k 1.1.1990
		hranica skutočne zastavaného územia
		uličná hranica funkčnej plochy zástavby
		objekty na asanáciu
		cestné komunikácie
		pešie komunikácie
		autobusová zástavka
		hranice ochranných pásiem
		bezpečnostné pásmo plynovodu

## Liniové a bodové regulatívy:

stav	návrh	
		hranica NP Slovenský kras
		ochranné pásmo NP Slovenský kras
		vodný tok
		regulované vodné toky

## Verejnoprospešné stavby:

	verejné dopravné komunikácie
	zariadenia technickej infraštruktúry
	regulované vodné toky
	plochy verejnej zelene a kompostoviska
	poradové číslo VPS (viď.: záväzná časť)

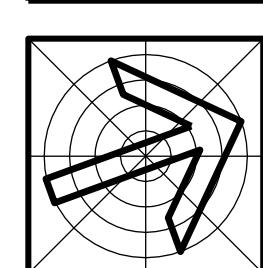
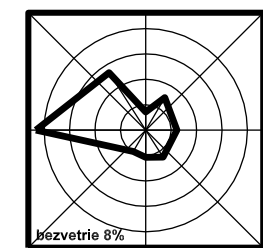
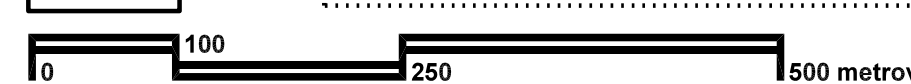
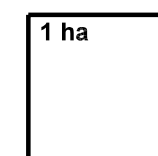
stav	návrh	
		plochy športu a športových zariadení
		plochy námestia
		plochy verejnej statickej dopravy
		plochy verejnej a izolačnej zelene
		plocha cintorína
		plochy záhrad
		plocha vinice a sadu
		plochy trvalých trávnych porastov
		plochy ostatnej zelene
		plochy ornej pôdy
		plochy lesa
		plochy NPR
		CHVÚ Slovenský kras

1-Dom smútku 2-Potraviny, hostinec 3-Klub mládeže 4-Požiarňa zbrojnica 5-MŠ, ZŠ 1.-4.roč.  
6-Obecný úrad 7-Ev. kostol 8-Rímsko-katolícky kostol, 9-Kultúrne centrum s ubytovaním,  
10-Vybavenosť futbalového ihriska

územný plán bol schválený  
obecným zastupiteľstvom č.u.:  
č. VZN:

Július Lörinc  
starosta obce

projekt je spolufinancovaný Európskou úniou



obsah výkresu	<b>SCHÉMA VEREJNOPROSPEŠNÝCH STAVIEB</b>	mierka	<b>1:5 000</b>
---------------	--	--------	----------------

názov dokumentácie	<b>ÚPN-O Kečovo</b>	
obstarávateľ	Združenie obcí DOMICKÉ ŠKRAPY zastupené Obecným úradom v Dlhej Vsi	

hlavný riešiteľ / autor	Ing. arch. Dušan MAREK	číslo výkresu	
hlavný inžinier projektu	Ing. arch. Dušan MAREK		
zodpovedný projektant	Ing. arch. Dušan MAREK, Ing. Ladislav PAŽÁK		
vypracoval			
kreslil	J. MAREK, D. MAREK	kontroloval	Ing. arch. Anna MAREKOVÁ
druh projektu	územnoplánovacia dokumentácia	číslo sady	
číslo zákazky	200602	formát	3xA4
archívne číslo	upg 200602	dátum	november 2008

**9c**

### VPS - Verejná zeleň, ochranná zeleň a stavby na ochranu životného prostredia.

1. plocha pre verejné kompostovisko,
2. plocha verejnej zelene.

### VPS - Stavby pre dopravu a dopravné zariadenia verejného charakteru.

4. výstavba nových miestnych obslužných a prístupových komunikácií v navrhovaných lokalitách obytnej zástavby v kategórii MOK 7,5 a 6,5/40, s min. jednostranným peším chodníkom a so šírkou uličného priestoru 10 – 12,0m.
5. výstavba nových miestnych obslužných komunikácií v navrhovaných lokalitách jednopruhovou miestnou komunikáciou funkčnej triedy C3 kategórie MOK so šírkou vozovky 3,75m.
- Pri tejto kategórii je potrebné ponechať voľný dopravný priestor min. 8,75m,
6. výstavba verejných parkovísk,
7. výstavba autobusovej zástavky s níkou,
9. výstavba cyklistického chodníka.

### VPS - Zariadenia verejnej technickej vybavenosti.

11. výstavba vodovodu,
12. výstavba ČOV,
13. výstavba splaškovej kanalizácie,
15. výstavba rozvodnej NN siete a verejného osvetlenia na územiach navrhovaného rozvoja,
16. rekonštruovať existujúcu vzdušnú MTS na káblovú uloženú v zemi, na územiach navrhovaného rozvoja riešiť výstavbu MTS káblovými rozvodmi,
17. výstavba STL plynovodu na územiach navrhovaného rozvoja,
18. regulácia vodného toku.