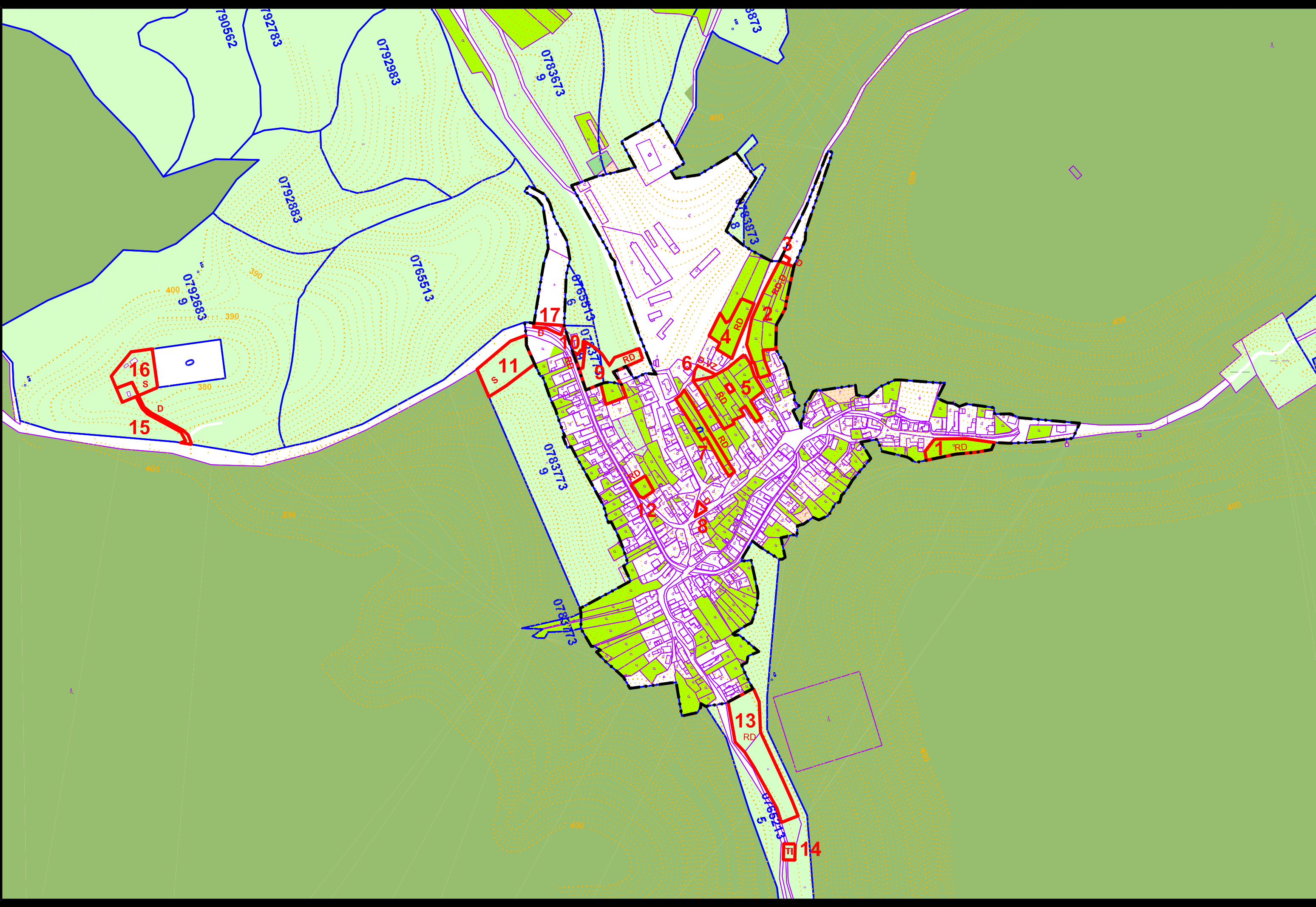


# KEČOVO



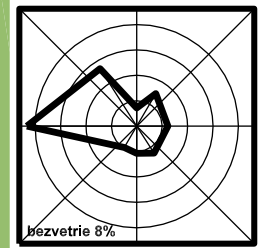
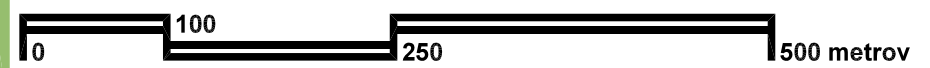

stav	opis
	hranica katastrálneho územia
	hranica zastavaného územia k 1.1.1990
	trvalé trávne porasty
	orná pôda
	záhrady
	lesy
	sady a vinice
	hranice BPEJ
	0465413 kód BPEJ
	8 skupina BPEJ

stav	návrh	opis
		hranica záberu
		11 číslo záberu
		TI funkcia záberu

- RD Rodinné domy
- RCH Rekreačné domčeky
- TI Technická infraštruktúra
- VZ Verejná a izolačná zeleň
- RV Rekreačná vybavenosť
- D Doprava
- S Šport

územný plán bol schválený  
obecným zastupiteľstvom č.u.:  
č. VZN:

Július Lörinc  
starosta obce



obsah výkresu	<b>PERSPEKTÍVNE POUŽITIE PP a LP NA NEPOĽNOHOPODÁRSKE ÚČELY</b>	mierka <b>1:5 000</b>
---------------	---	--------------------------

názov dokumentácie	<b>ÚPN-O Kečovo</b>	
	<b>Spoločný územný plán obcí ARDOVO, DLHÁ VES, KEČOVO</b>	
obstarávateľ	Združenie obcí DOMICKÉ ŠKRAPY zastupené Obecným úradom v Dlhej Vsi	

hlavný riešiteľ / autor	Ing. arch. Dušan MAREK	číslo výkresu	<b>8c</b>
hlavný inžinier projektu	Ing. arch. Dušan MAREK		
zodpovedný projektant	Ing. arch. Dušan MAREK		
vypracoval			
kreslil	J. MAREK, D. MAREK	kontroloval	Ing. arch. Anna MAREKOVÁ
druh projektu	územnoplánovacia dokumentácia	číslo sady	
číslo zákazky	200602	formát	3xA4
archívne číslo	upg 200602	dátum	november 2008

architektonické štúdio



040 23 Košice  
Starozagorská ul.11  
tel.: 055 / 644 09 21  
0905 892 932