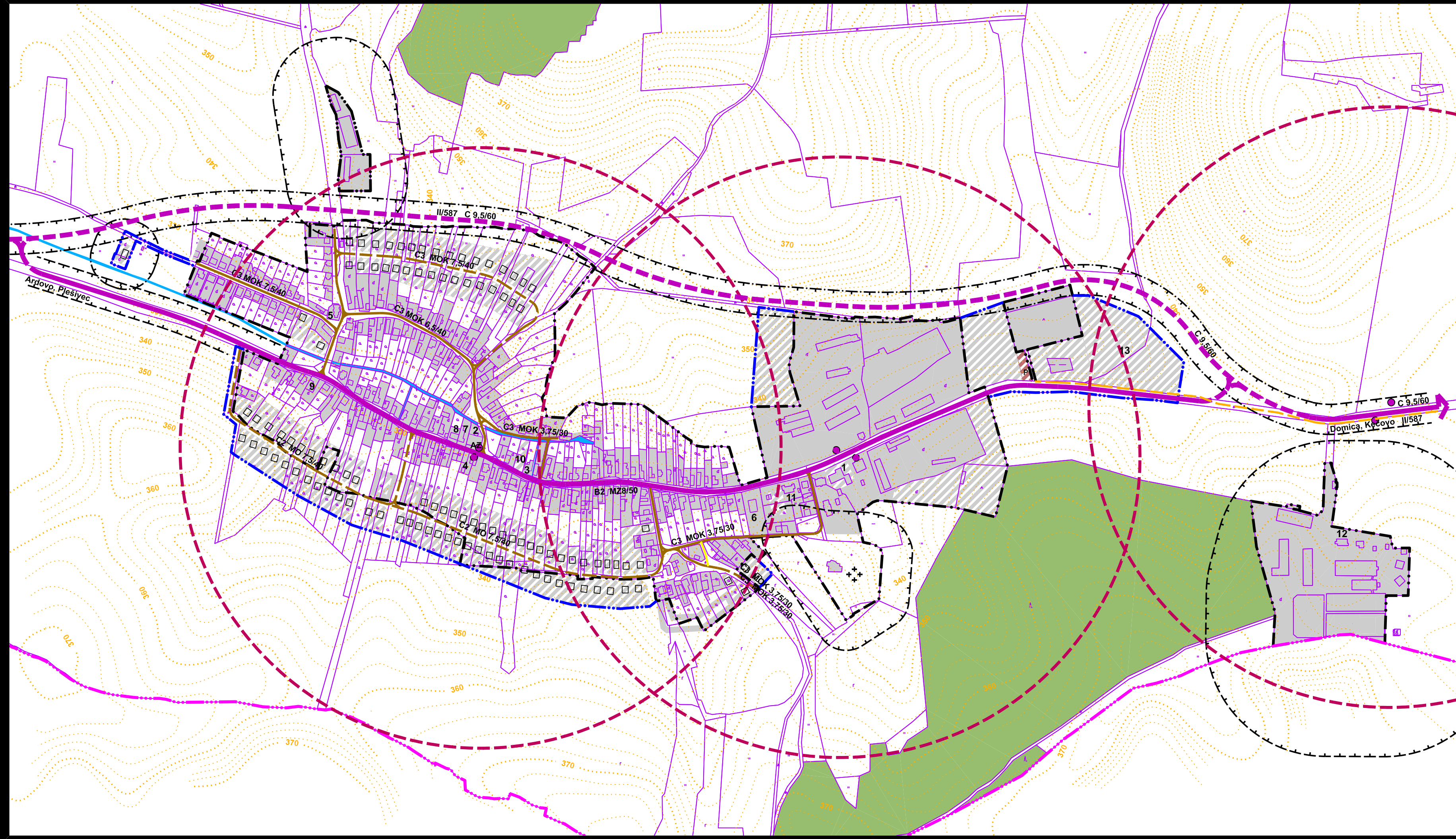


DLHÁ VES



stav	návrh	stav	návrh
hranica katastrálneho územia	hranica zastavaného územia k 1.1.1990	hranica skutočne zastavaného územia	plochy zástavby
			cesta II. triedy, zberná komunikácia B2
			obslužná komunikácia funkčnej triedy C3
			samostatný peší chodník v zastavanom území
			cyklistický chodník
			autobusová zástavka / autobusová zástavka s nikou
			izochrón pešej dostupnosti autobusovej zástavky
			plochy verejnej statickej dopravy
			izofón ekvivalentnej hladiny hluku z dopravy
			ochranné pásmo
			vodné toky

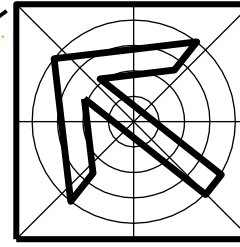
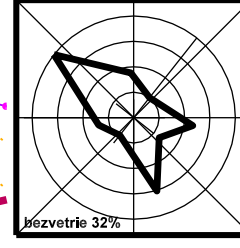
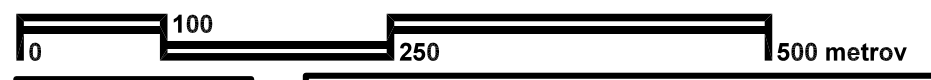
- 1-Rekreačná ubytovňa, 2-Potraviny, Kultúrny dom, Knižnica, Klubovňa, 3-Požiarňa zbrojnica, 4-Hostinec, 5-Evanjelický kostol, 6-Základná škola 1.-4. ročník, 7-Materská škola, 8-Obecný úrad, Pošta, 9-Hostinec, Potraviny, cukráreň, 10-Vidiecké cezhraničné centrum, 11-Fitnesscentrum, Nájomné byty, Klub mládeže, 12-Penzión, 13-Kemping

územný plán bol schválený dňa: _____
 obecným zastupiteľstvom č.u.: _____
 č. VZN: _____

Eva Kankulová
 starostka obce



1 ha



obsah výkresu	NÁVRH VEREJNÉHO DOPRAVNÉHO VYBAVENIA	mierka	1:5 000
názov dokumentácie	ÚPN-O Dlhá Ves		
návrhová organizácia	Spoločný územný plán obcí ARDOVO, DLHÁ VES, KEČOVO		
obstarávateľ	Združenie obcí DOMICKÉ ŠKRAPY zastupené Obecným úradom v Dlhej Vsi		
číslo výkresu	5b		
hlavný riešiteľ / autor	Ing. arch. Dušan MAREK	kontroloval	Ing. arch. Anna MAREKOVÁ
hlavný inžinier projektu	Ing. arch. Dušan MAREK	druh projektu	územnoplánovacia dokumentácia
zodpovedný projektant	Ing. Milan KOLESÁR	číslo zákazky	200602
vypracoval		formát	4xA4
kreslil	J. MAREK, D. MAREK	archívne číslo	upg 200602
dátum	november 2008		

architektonické štúdio



040 23 Košice
 Starozagorská ul.11
 tel.: 055 / 644 09 21
 0905 892 932