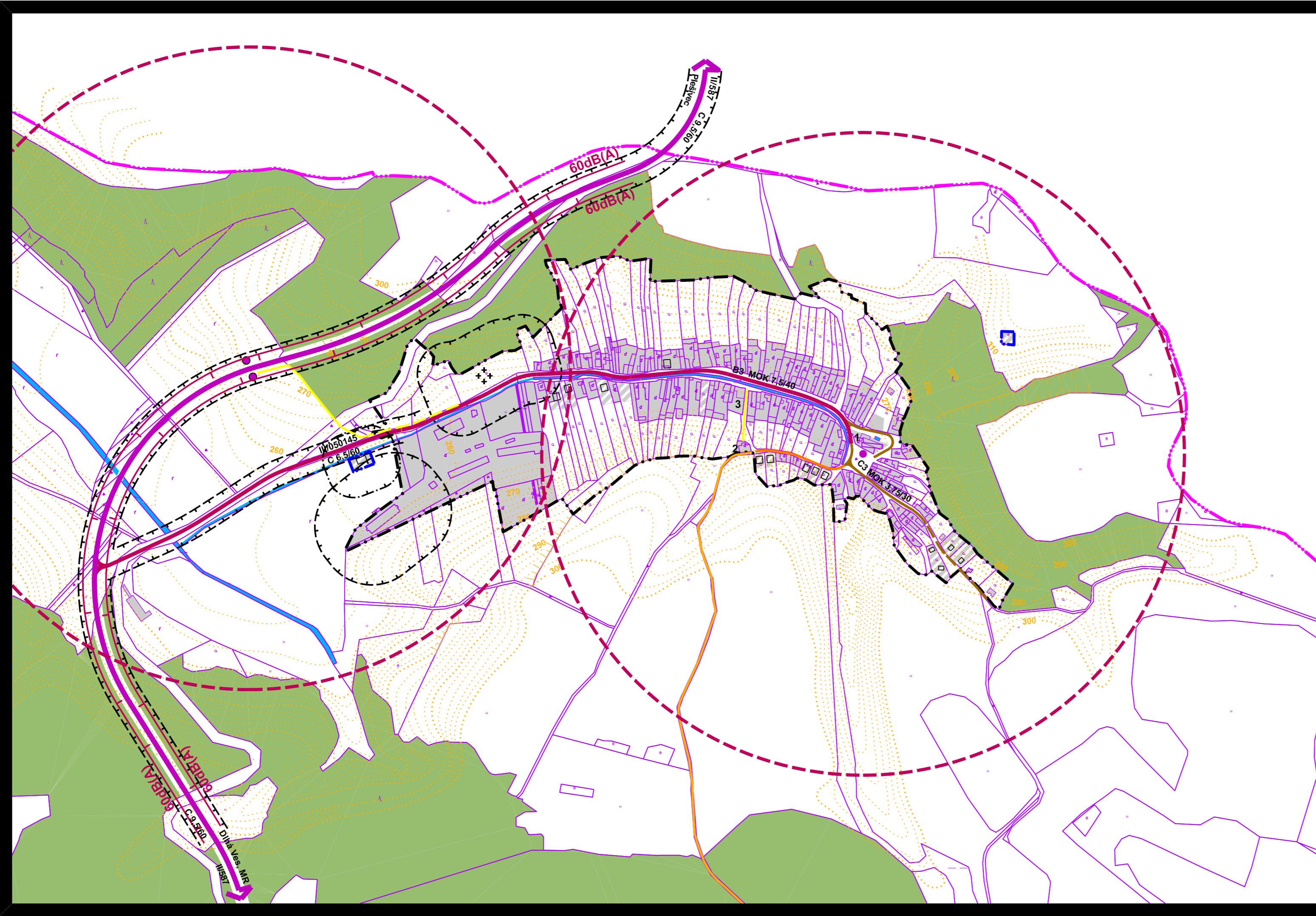


ARDOVO




stav	návrh	stav	návrh
hranica katastrálneho územia		jestvujúca obslužná komunikácia na rekonštrukciu	
hranica zastavaného územia k 1.1.1990		samostatný peší chodník v zastavanom území	
hranica skutočne zastavaného územia		autobusová zástavka / autobusová zástavka s níkou	
plochy zástavby		izochrón pešej dostupnosti autobusovej zástavky	
cesta II. triedy, zberná komunikácia B2		ochranné pásmo	
cesta III. triedy, zberná komunikácia B3		vodné toky	
obslužná komunikácia funkčnej triedy C3			

1-Obecný úrad, 2-Kostol, 3-Obchod

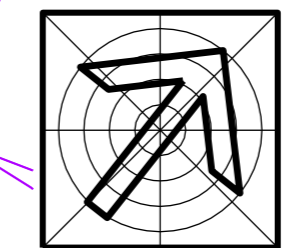
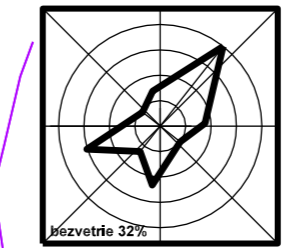
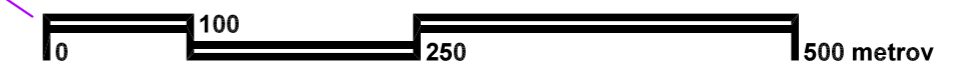
územný plán bol schválený obecným zastupiteľstvom č.u.:
č. VZN:

Juraj Kohári
starosta obce



projekt je spolufinancovaný Európskou úniou

1 ha



obsah výkresu	NÁVRH VEREJNÉHO DOPRAVNÉHO VYBAVENIA	mierka	1:5 000
---------------	---	--------	----------------

názov dokumentácie	ÚPN-O Ardovo		
	Spoločný územný plán obcí ARDOVO, DLHÁ VES, KEČOVO		
obstarávateľ	Združenie obcí DOMICKÉ ŠKRAPY zastupené Obecným úradom v Dlhej Vsi		

hlavný riešiteľ / autor	Ing. arch. Dušan MAREK	číslo výkresu	5a
hlavný inžinier projektu	Ing. arch. Dušan MAREK		
zodpovedný projektant	Ing. Milan KOLESÁR		
vypracoval			
kreslil	J. MAREK, D. MAREK		
druh projektu	územnoplánovacia dokumentácia	číslo sady	
číslo zákazky	200602	formát	3xA4
archívne číslo	upg 200602	dátum	november 2008

architektonické štúdio



040 23 Košice
Starozagorská ul.11
tel.: 055 / 644 09 21
0905 892 932