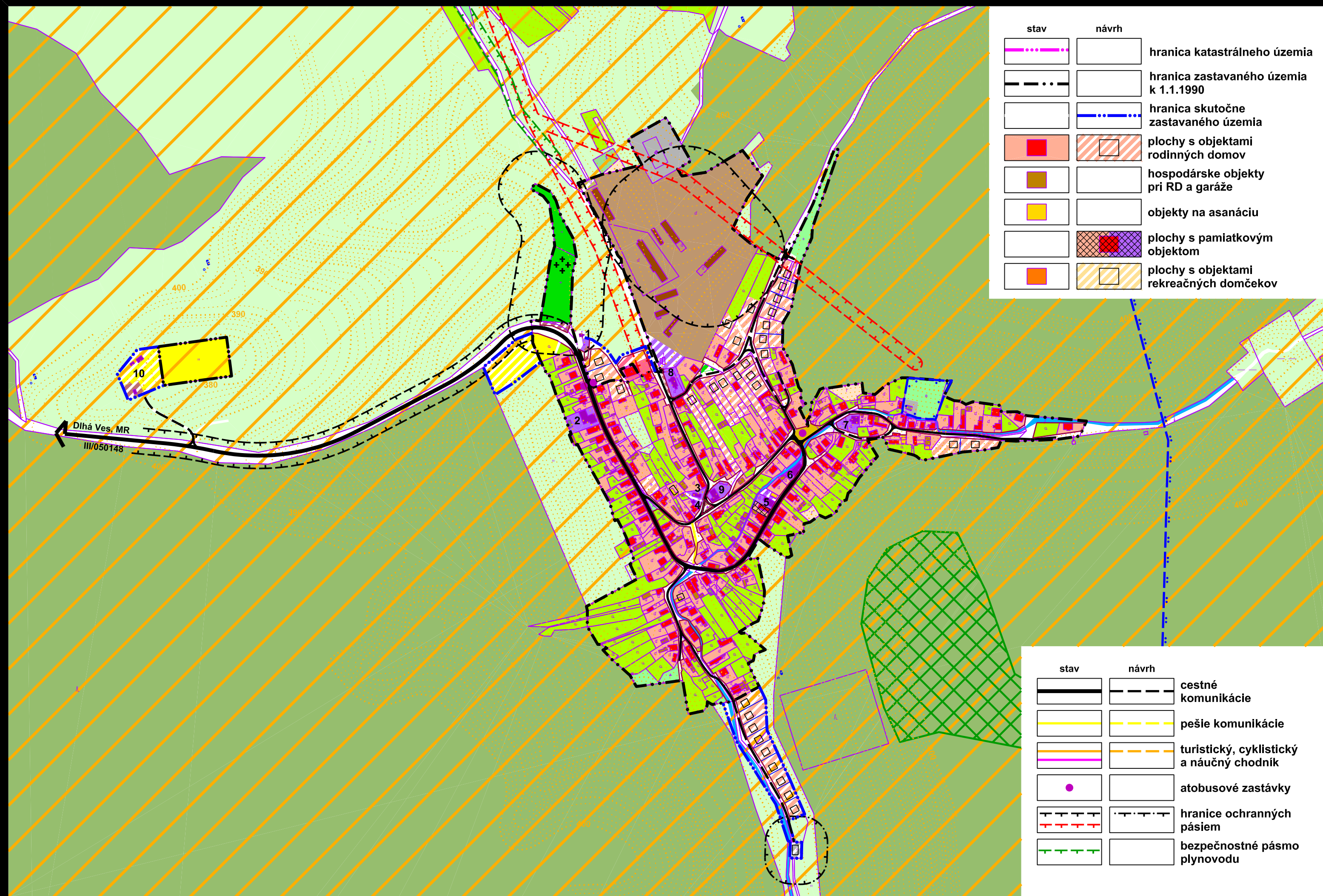


KEČOVO



stav	návrh	
		hranica katastrálneho územia
		hranica zastavaného územia k 1.1.1990
		hranica skutočne zastavaného územia
		plochy s objektami rodinných domov
		hospodárske objekty pri RD a garáže
		objekty na asanáciu
		plochy s pamiatkovým objektom
		plochy s objektami rekreačných domčekov

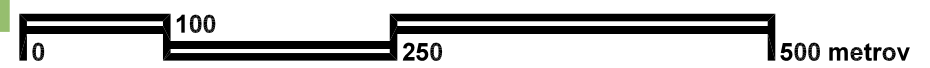
stav	návrh	
		plochy s objektami bytových domov
		plochy s objektami občianskej vybavenosti
		plochy s objektami rekreačnej vybavenosti
		plochy s objektami výroby, skladov a zariadení technickej infraštruktúry
		plocha kompostoviska
		plochy poľnohospodárskej výroby
		plochy športu a športových zariadení
		plochy námestia
		plochy verejnej statickej dopravy
		plochy verejnej zelene
		plocha cintorína

stav	návrh	
		plochy záhrad
		plocha vinice a sadu
		plochy trvalých trávnych porastov
		plochy ostatnej zelene
		plochy ornej pôdy
		plochy lesa
		vodné toky
		plochy NPR
		CHVÚ Slovenský kras
		hranica NP Slovenský kras
		ochranné pásmo NP Slovenský kras

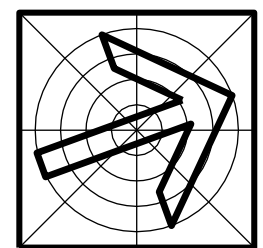

1-Dom smútku 2-Potraviny, hosťinec 3-Klub mládeže 4-Požiarňa zbrojnica 5-MŠ, ZŠ 1.-4.roč.
6-Obecný úrad 7-Ev. kostol 8-Rímsko-katolícky kostol, 9-Kultúrne centrum s ubytovaním,
10-Vybavenosť futbalového ihriska

územný plán bol schválený
obecným zastupiteľstvom č.u.:
č. VZN:

Július Lörinc
starosta obce



stav	návrh	
		cestné komunikácie
		pešie komunikácie
		turistický, cyklistický a náučný chodník
		atobusové zastávky
		hranice ochranných pásiem
		bezpečnostné pásmo plynovodu



obsah výkresu **KOMPLEXNÝ URBANISTICKÝ NÁVRH ZASTAVANÉHO ÚZEMIA** mierka **1:5 000**

názov dokumentácie **ÚPN-O Kečovo**
Spoločný územný plán obcí ARDOVO, DLHÁ VES, KEČOVO

obstarávateľ Združenie obcí DOMICKÉ ŠKRAPY zastupené Obecným úradom v Dlhej Vsi

hlavný riešiteľ / autor	Ing. arch. Dušan MAREK	číslo výkresu	
hlavný inžinier projektu	Ing. arch. Dušan MAREK		
zodpovedný projektant	Ing. arch. Dušan MAREK, Ing. Ladislav PAŽÁK		
vypracoval	Ing. arch. Dušan MAREK		
kreslil	J. MAREK, D. MAREK	kontroloval	Ing. arch. Anna MAREKOVÁ
druh projektu	územnoplánovacia dokumentácia	číslo sady	
číslo zákazky	200602	formát	3xA4
archívne číslo	upg 200602	dátum	november 2008

4c