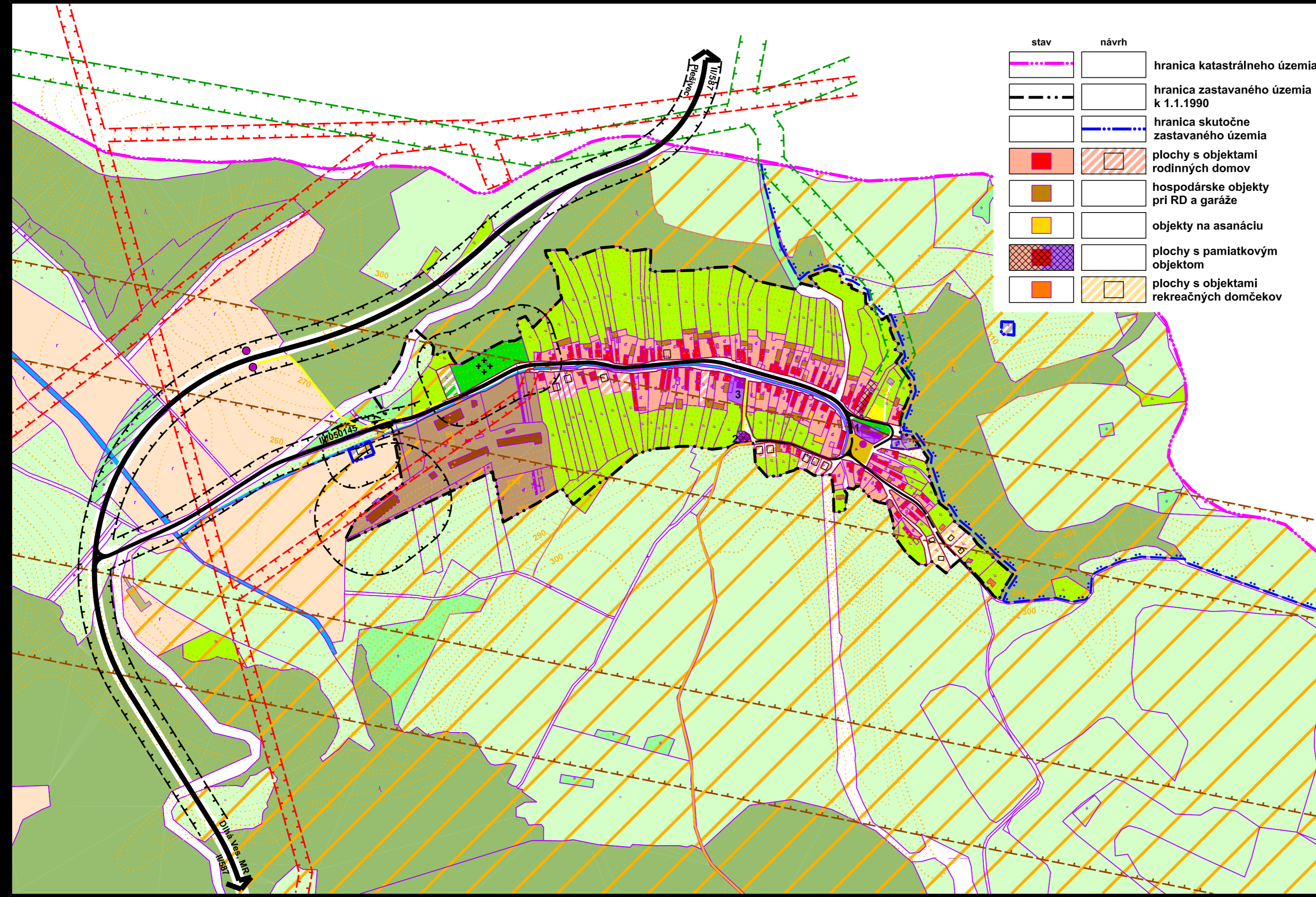


ARDOVO




stav	návrh	
		hranica katastrálneho územia
		hranica zastavaného územia k 1.1.1990
		hranica skutočne zastavaného územia
		plochy s objektami rodinných domov
		hospodárske objekty pri RD a garáže
		objekty na asanáciu
		plochy s pamiatkovým objektom
		plochy s objektami rekreačných domčekov

stav	návrh	
		plochy s objektami občianskej vybavenosti
		plochy s objektami výroby, skladov a zariadení technickej infraštruktúry
		plocha kompostoviska
		plochy poľnohospodárskej výroby
		plochy športu a športových zariadení
		plochy námestia
		plochy verejnej zelene
		plocha cintorína
		plochy záhrad
		plochy trvalých trávnych porastov
		plochy ostatnej zelene
		plochy ornej pôdy

stav	návrh	
		plocha poľného hnojiska
		plochy lesa
		cestné komunikácie
		pešie komunikácie
		turistický, cyklistický a náučný chodník
		atobusové zastávky
		vodné toky
		CHVÚ Slovenský kras
		hranica NP Slovenský kras
		ochranné pásmo NP Slovenský kras
		hranice ochranných pásiem
		bezpečnostné pásmo plynovodu

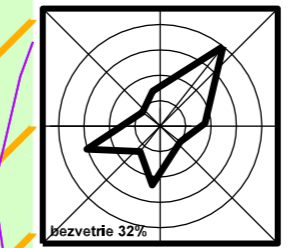
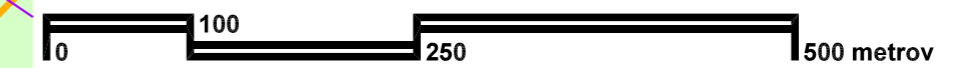
1-Obecný úrad, 2-Kostol, 3-Obchod
 územný plán bol schválený
 obecným zastupiteľstvom č.u.:
 č. VZN:

Juraj Kohári
 starosta obce



projekt je spolufinancovaný Európskou úniou

1 ha



obsah výkresu **KOMPLEXNÝ URBANISTICKÝ NÁVRH ZASTAVANÉHO ÚZEMIA** mierka **1:5 000**

názov dokumentácie **ÚPN-O Ardovo**
 Spoločný územný plán obcí ARDOVO, DLHÁ VES, KEČOVO
 obstarávateľ Združenie obcí DOMICKÉ ŠKRAPY
 zastupené Obecným úradom v Dlhej Vsi

hlavný riešiteľ / autor	Ing. arch. Dušan MAREK	číslo výkresu	
hlavný inžinier projektu	Ing. arch. Dušan MAREK		
zodpovedný projektant	Ing. arch. Dušan MAREK, Ing. Ladislav PAŽÁK		
vypracoval	Ing. arch. Dušan MAREK		
kreslil	J. MAREK, D. MAREK		
druh projektu	územnoplánovacia dokumentácia	číslo sady	
číslo zákazky	200602	formát	3xA4
archívne číslo	upg 200602	dátum	november 2008

4a

architektonické štúdio



040 23 Košice
 Starozagorská ul.11
 tel.: 055 / 644 09 21
 0905 892 932