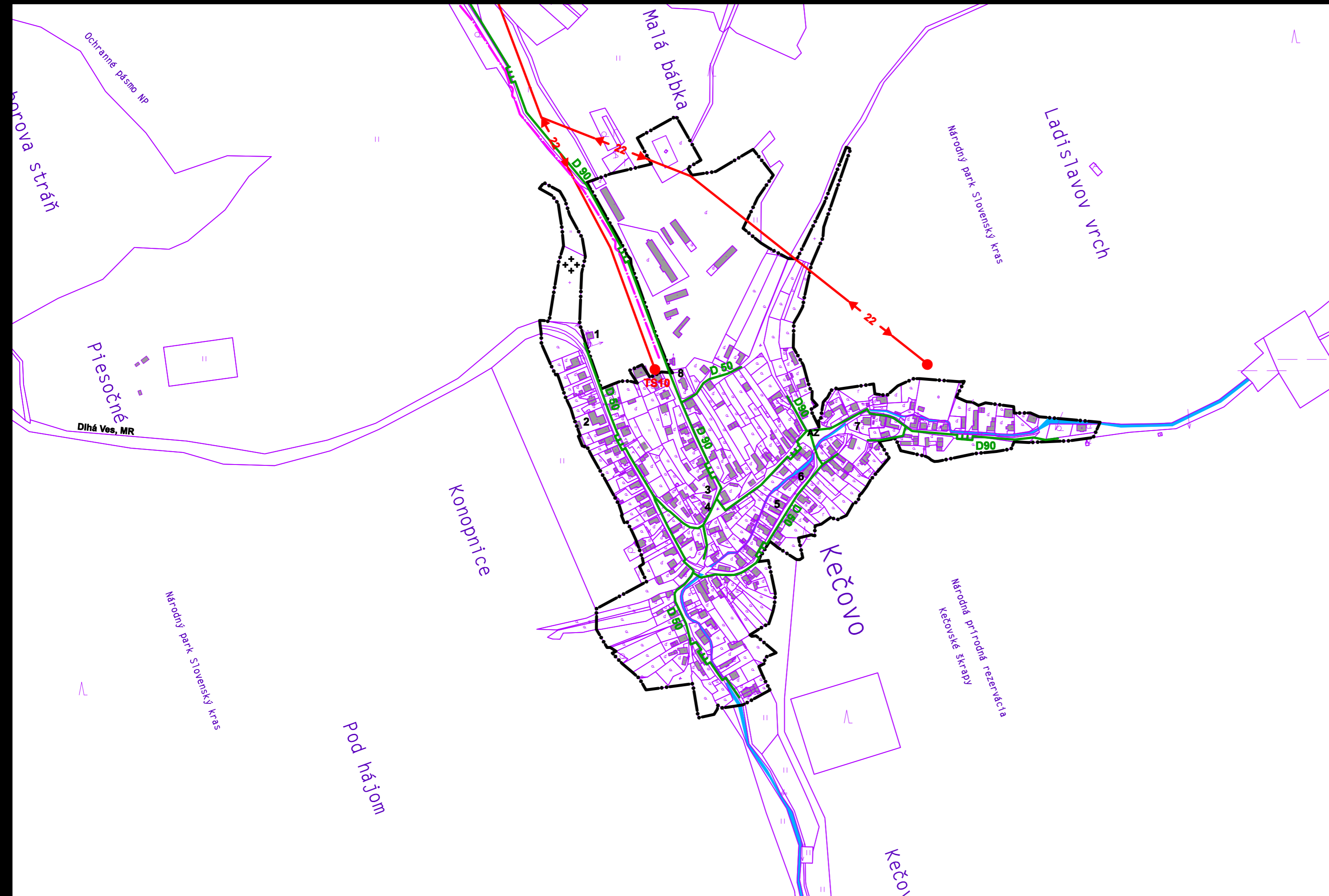


ÚPN-O KEČOVO

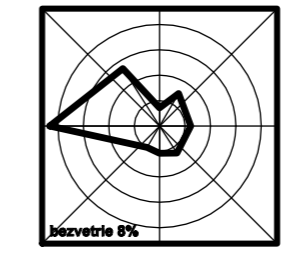

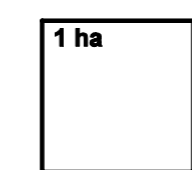


stav	projekt záměr	stav	projekt záměr
	hranica katastrálneho územia		trafostanica stožiarová
	hranica zastavaného územia k 1.1.1990		trafostanica kiosková
	objekty zástavby		pripojovací telefónny kábel úložný
	vzdušné elektrické 22kV VN vedenie		STL plynovod
			vodné toky

- 1-Dom smútku 2-Potraviny, hostinec 3-Klub mládeže 4-Požiarna zbrojnica 5-MŠ, ZŠ 1.-4.roč. 6-Obecný úrad 7-Ev. kostol 8-Rímsko-katolícky kostol

územný plán bol schválený obecným zastupiteľstvom č.u.:

Július Lörinc
starosta obce



obsah výkresu	ROZBOR VEREJNÉHO TECHNICKÉHO VYBAVENIA energetika a telekomunikácie	mierka	1:5 000
---------------	----------------------------------------------------------------------------	--------	----------------

názov dokumentácie **Prieskumy a rozborý ÚPN-O Kečovo**
Spoločný územný plán obcí ARDOVO, DLHÁ VES, KEČOVO
 obstarávateľ **Združenie obcí DOMICKÉ ŠKRAPY**
 zastúpené Obecným úradom v Dlhej Vsi

hlavný riešiteľ / autor	Ing. arch. Dušan MAREK	číslo výkresu	7c
hlavný inžinier projektu	Ing. arch. Dušan MAREK		
zodpovedný projektant	Ing. Ladislav PAŽÁK		
vypracoval	Ing. Ladislav PAŽÁK		
kreslil	J. MAREK, D. MAREK	kontroloval	Ing. arch. Anna MAREKOVÁ
druh projektu	územnoplánovacia dokumentácia	číslo sady	
číslo zákazky	200602	formát	3xA4
archívne číslo	upg 200602	dátum	október 2007

architektonické štúdio

