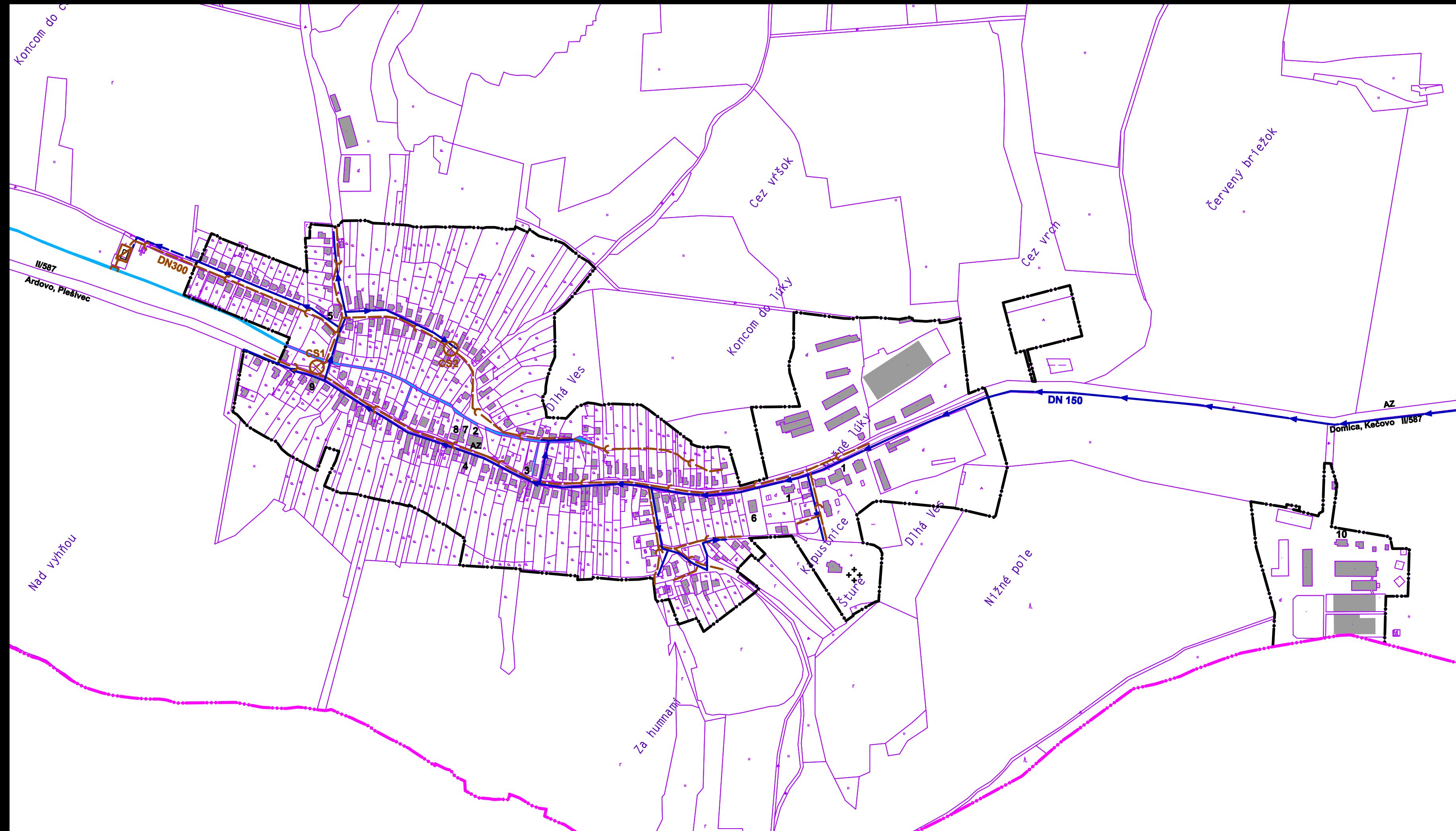


# ÚPN-O DLHÁ VES




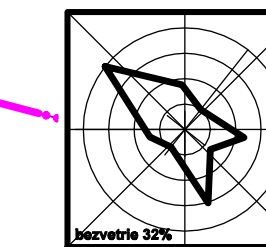
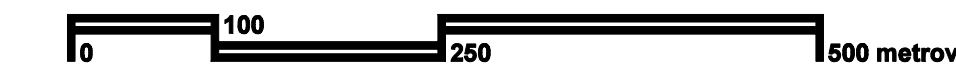
stav	projekt	záměr
		hranica katastrálneho územia
		hranica zastavaného územia k 1.1.1990
		objekty zástavby
		vodovod
		kanalizácia
		čerpacia stanica kanalizácie
		čistička odpadových vôd
		vodné toky

- 1-Polícia-nefukčný objekt, 2-Potraviny, 3-Požiarňa zbrojnica, 4-Hostinec, 5-Kostol, 6-Základná škola 1.-4. ročník, 7-Materská škola, 8-Obecný úrad, Pošta, 9-Hostinec, potraviny, cukráreň, 10-Penzión

územný plán bol schválený obecným zastupiteľstvom č.u.:



Eva Kankulová  
starostka obce



obsah výkresu	<b>ROZBOR VEREJNÉHO TECHNICKÉHO VYBAVENIA vodné hospodárstvo</b>	mierka	<b>1:5 000</b>
názov dokumentácie	<b>Prieskumy a rozbor ÚPN-O Dlhá Ves</b>		
	<b>Spoločný územný plán obcí ARDOVO, DLHÁ VES, KEČOVO</b>		
obstarávateľ	Združenie obcí DOMICKÉ ŠKRAPY zastupené Obecným úradom v Dlhej Vsi		
hlavný riešiteľ / autor	Ing. arch. Dušan MAREK	číslo výkresu	
hlavný inžinier projektu	Ing. arch. Dušan MAREK		
zodpovedný projektant	Ing. Ladislav PAŽÁK		
vypracoval			
kreslil	J. MAREK, D. MAREK	kontroloval	Ing. arch. Anna MAREKOVÁ
druh projektu	územnoplánovacia dokumentácia		
číslo zákazky	200602	formát	4xA4
archívne číslo	upg 200602	dátum	október 2007

**6b**

architektonické štúdio



040 23 Košice  
Starozagorská ul.11  
tel.: 065 / 644 09 21  
0905 892 932